

Billancelles - 28190
<http://billancelles.fr>



Fiche rando N° : **03**
Durée estimée Rando : 1 h 41
VTT : 31 mn

le Noyer Mouchard (5km777) *retour au point de départ* (par la vallée de Gouin, Marchais de Mandres, retour par les champs Jeannot)



Avertissement

Suite au remembrement de 2016, les cartes IGN ne sont pas encore rectifiées. Les chemins sont présentés sur les anciennes cartes afin de vous présenter, malgré tout, les repères géodésiques. C'est pourquoi le chemin **N°03** présenté ne suit pas obligatoirement ceux apparaissant sur la carte, ils n'en sont pas moins exacts et leur situation sur la carte précise.

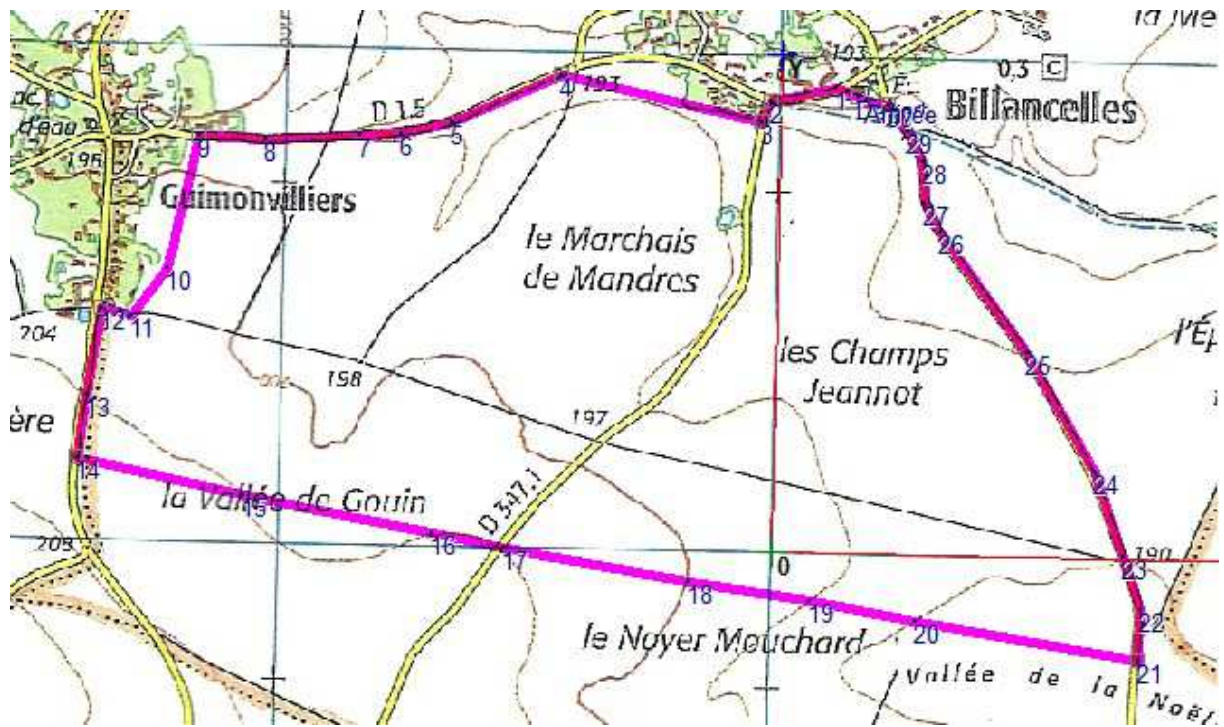
Conseils

Suivant la saison, équipez vous de façon suffisante car vous serez isolé durant votre randonnée. N'oubliez pas de prévoir un minimum pour votre confort à savoir : de l'eau, de quoi grignoter (barre de céréales, biscuits,...)
Respectez les chemins empruntés mais aussi les champs qui les bordent et les cultures qu'ils portent. Vous allez partager un espace que les agriculteurs entretiennent et qui est leur outil de travail. Soyez respectueux de la nature que vous traversez et du travail des hommes qui l'exploitent pour vous.

Rendez-vous sur le parking devant la Mairie d'où nous allons partir et où nous reviendrons à la fin.


Ce circuit est à **privilegier pour le VTT** en raison de tronçons routiers inadaptés à la randonnée pédestre

Bonne promenade...!!!



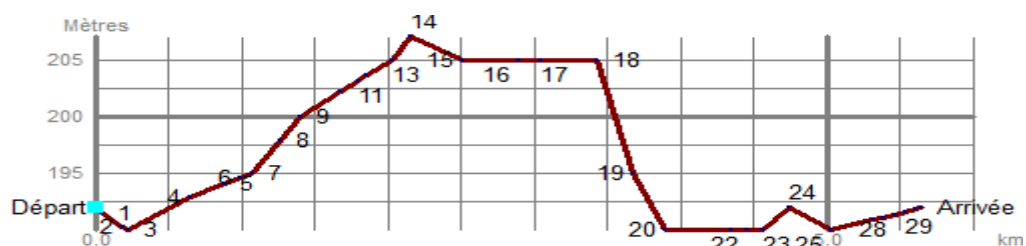
Carte de l'itinéraire

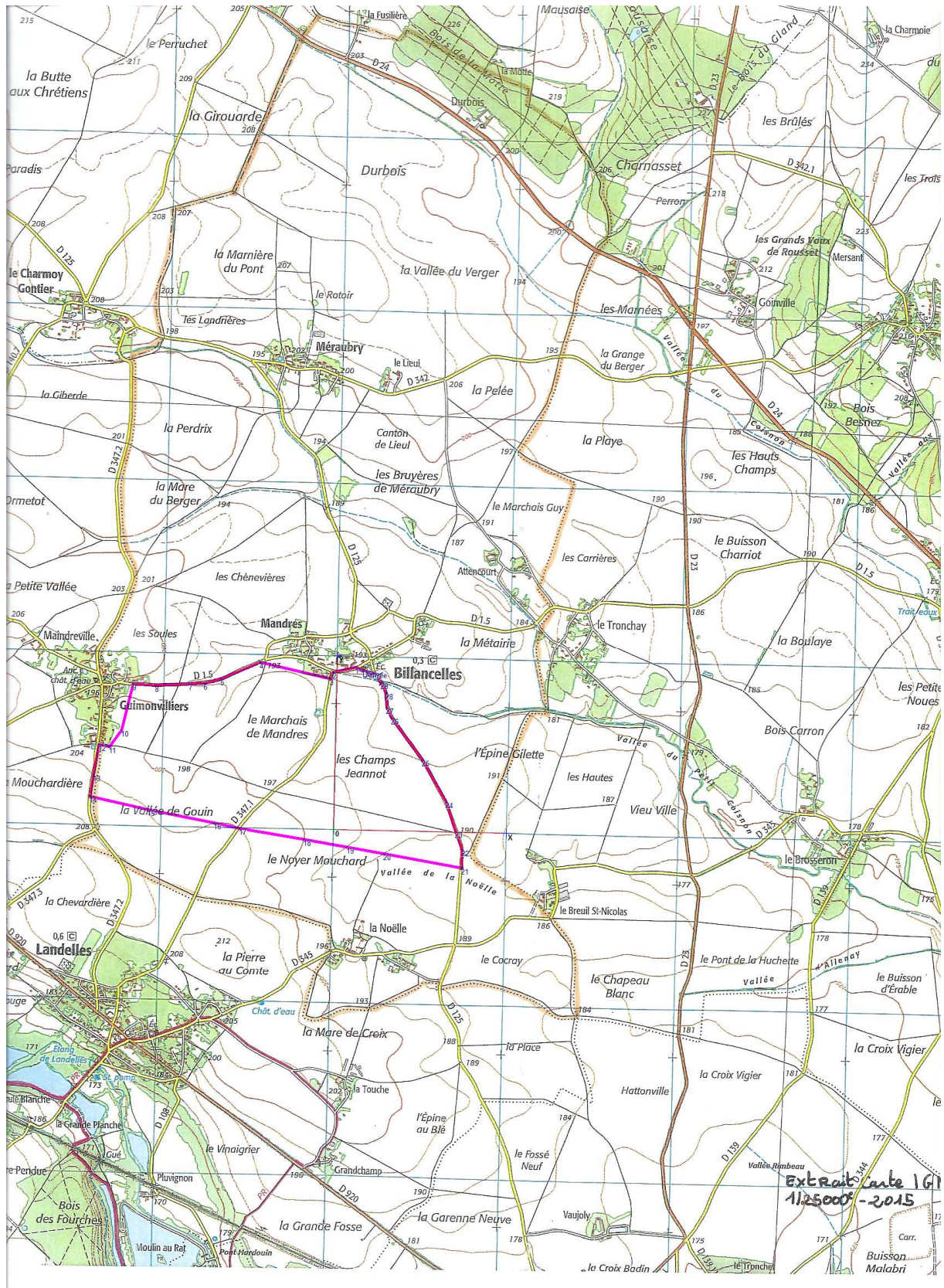
Détail de l'itinéraire

Point		Distance cumulée km	Vers le point suivant	Notes	Image
Nom	Alt. m		Dist. km		
Départ	192.0	0.000	0.051	Prendre à gauche (face à la salle Roger David), suivre la rue de la Mairie.	
1	191.6	0.051	0.133		
2	190.4	0.184	0.044	prendre à gauche juste avant la première maison	
3	190.0	0.228	0.417	Prendre à gauche	
4	193.0	0.645	0.243	Vous arrivez sur la RD que vous prenez par la gauche	
5	194.1	0.889	0.104		

6	194.6	0.993	0.086		
7	195.0	1.079	0.192		
8	198.0	1.271	0.131		
9	200.0	1.402	0.275	Prendre le chemin à votre gauche, juste avant les maisons. Mais vous pouvez continuer tout droit et prendre à gauche dans Guimonvilliers. Vous avez là une "place" avec mare close dans un environnement des plus agréables.	
12	203.6	1.860	0.177	Vous arrivez sur la D347.2 que vous empruntez par la gauche	
13	205.0	2.037	0.125		
14	207.0	2.162	0.344	Maintenant, prenez le chemin à gauche.	
21	190.0	4.352	0.102	Vous arrivez sur la D125. Soyez prudent, gare à la circulation. Empruntez la sur votre gauche.	
30	191.9	5.608	0.045	Au carrefour, prenez à gauche.	
Arrivée	192.0	5.653	-		

Courbe altimétrique





Situation sur la carte de la commune